


# PDESI DE LA NIEVRE



• **Un PDESI pour quoi faire?**



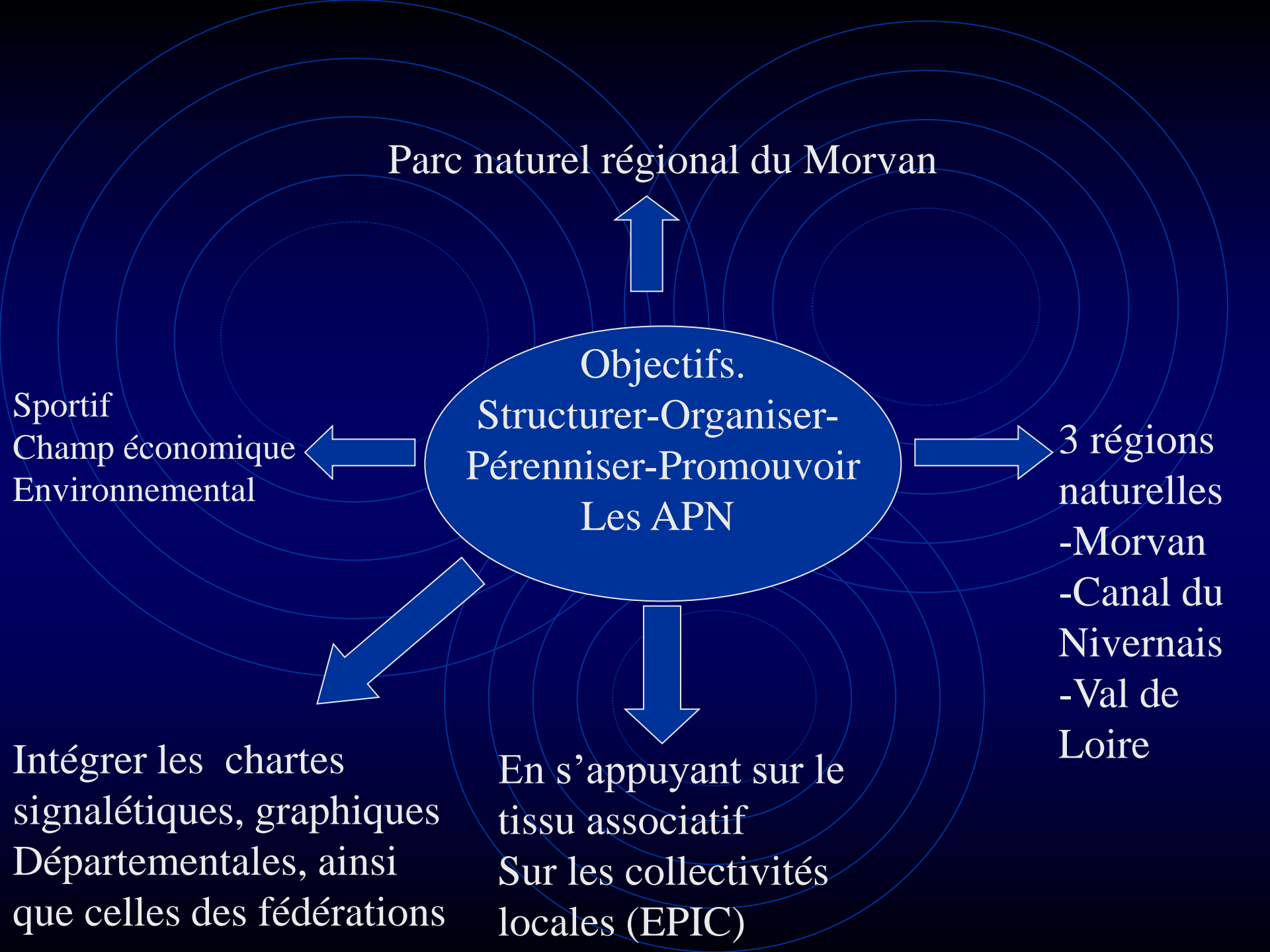
# CONTEXTE

- Contexte juridique (La loi 84.610 du 16 juillet 1984 modifiée Article 50-2).
- Le texte ne précise rien en terme de finalités. Principe de liberté de choix laissé aux départements.
- Contexte départemental.
- Politique forte du Département, conduite pour le développement de la multi-randonnée à travers une association qui préfigurait déjà la constitution de la CDESI
- Un souhait du conseil général de la Nièvre de faire émerger et de structurer l'offre d'une véritable filière des sports de pleine nature, en appuyant sa démarche sur des territoires organisés et sur une large concertation

# DATES

- Septembre 2005 installation de la CDESI
- Juin 2006 vote du PDESI et validation des objectifs et d'une démarche.





# CONCRETEMENT. La démarche

Articulation

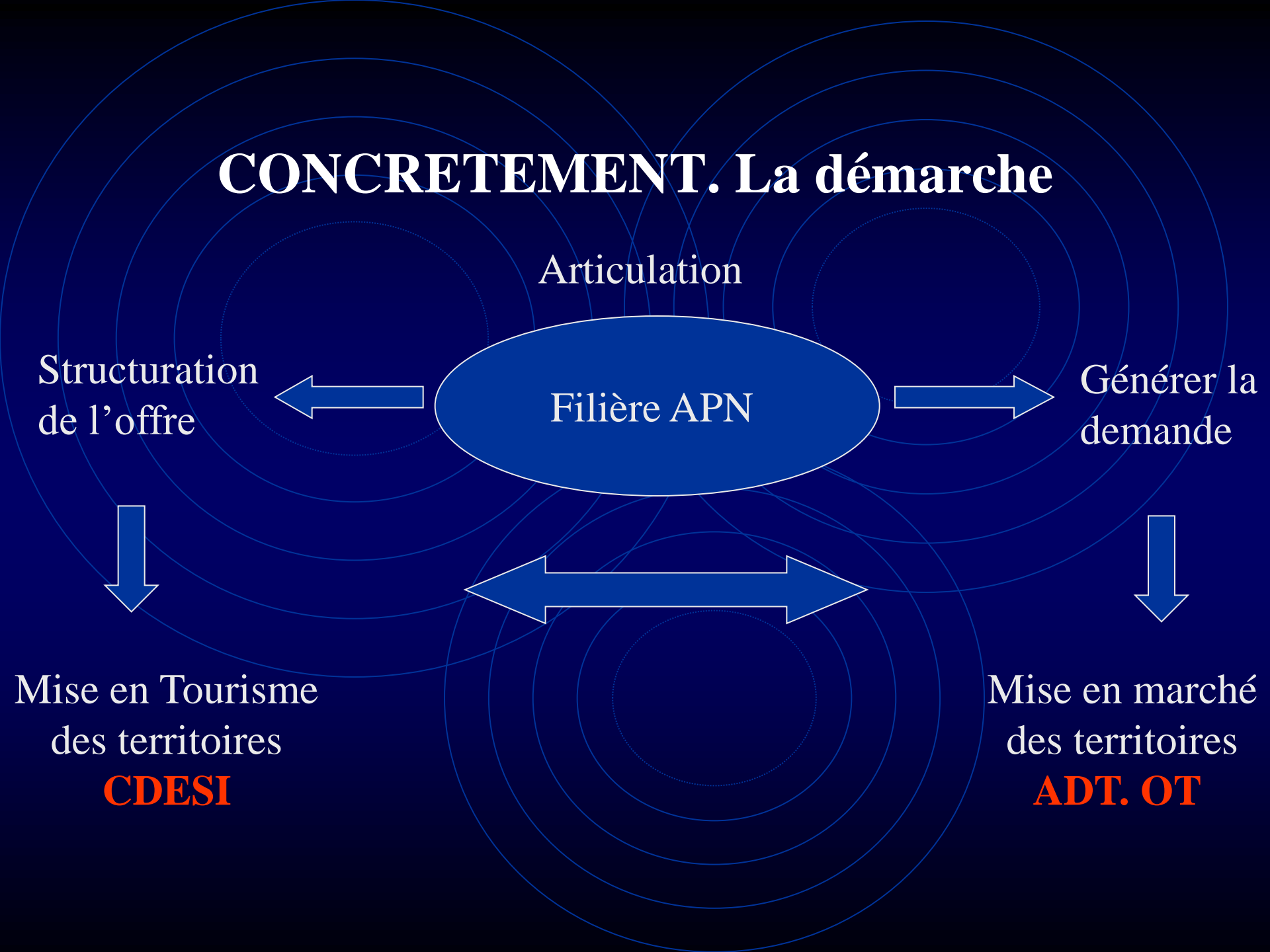
Structuration  
de l'offre

Filière APN

Générer la  
demande

Mise en Tourisme  
des territoires  
**CDESI**

Mise en marché  
des territoires  
**ADT. OT**



# CRITERES D'INSCRIPTION

- L'inscription d'un ESI au PDESI :
- Pérennes , pour lesquelles sont garantis la maîtrise foncière, l'entretien et l'usage partagé .
- S'inscrire dans le champ du sport de l'environnement et du tourisme.
- Le projet doit s'inscrire dans une démarche de développement des territoires et être porté par un organisme public ou associatif .

# ETAT DES LIEUX

- 46 ESI inscrits au plan.
- 29 itinéraires ( schéma de randonnées).
- 9 sites ( escalade, vol libre et sentiers nature)
- 8 espaces ( lacs et étangs)

# OUTILS DE VALORISATION DU PDESI

- Un cadre départemental fédérateur
  - Charte signalétique (D2E)





# OUTILS DE VALORISATION DU PDESI

## Charte graphique



Création d'un site internet de téléchargement de traces GPX et de consultation d'Esi, relié à la base de données de services de l'ADT.

## Editions. Topo de territoire



# EXEMPLE

Maître d'ouvrage CDESI- Maître d'œuvre:CG58

**Objectif:** Relier deux territoires le Morvan et le canal du nivernais, via une rigole d'alimentation du canal pour un usage pédestre et VTT en reliant 3 lacs.

- Développer des points d'animation sur l'ensemble du tracé.
- Construire un produit sportif .

# ETAT DES LIEUX

- Maîtrise foncière → CG58
- Rendre accessible : 2 obstacles : Agriculteur, et passage aqueduc
- Un territoire avec une forte valeur ajoutée autour du flottage du bois et des centres de l'euro
- Un barrage avec une maquette construite en 1938 laissée à l'abandon.





# LES ACTIONS

- **1<sup>o</sup> étape. Mise en tourisme**
- Rendre accessible et sécuriser.
- Valoriser les atouts naturels et culturels. Sentier de la goutte d'eau
- - un circuit audio guidé autour de l'histoire du flottage du bois
- 3 jeux de piste autour des centres de l'euro.
- La réhabilitation de la maquette du barrage









- 2° étape . Vers une logique de produit
  - Mettre en relation les hébergeurs et organiser les services ( transport de bagages)
  - 3° Etape : Mise en marché —————> ADT
- Promotion et vente.



Merci de votre attention



# QUELQUES EXEMPLES

An aerial photograph of a lush green landscape. A river flows through the center, curving to the right. In the background, a prominent limestone cliff rises above a dense forest. In the foreground, a dam is visible on the river. The surrounding area is a mix of green fields and trees.

Aménagement d'un sentier découverte dans un site d'escalade classé Natura 2000.





-Charte d'utilisation des falaises  
Autorisation municipales. DREAL  
Approbation du tracé par les  
associations environnementales  
Convention d'entretien  
Promotion par l'OT.