



7^{ème} journée technique du réseau national des sports de nature « Connaissance des pratiques et des pratiquants des sports de nature »

Atelier 1 : Recueillir des données objectivées au profit d'une politique

Mieux connaître les pratiquants de sports de
nature en Nord-Pas-de-Calais

pour promouvoir une offre sportive de qualité
(*expérience de 3 enquêtes*)

Valérie OLIVIER – DRJSCS



7^{ème} journée technique du réseau national des sports de nature « Connaissance des pratiques et des pratiquants des sports de nature »

Atelier 1 : Recueillir des données objectivées au profit d'une politique

- Contexte du Nord-Pas-de-Calais
- Objectifs, principes, intérêt pour le réseau des acteurs SN
- Éléments de méthode, moyens mobilisés et calendrier
- Outils conçus
- Enseignements

7^{ème} journée technique du réseau national des sports de nature « Connaissance des pratiques et des pratiquants des sports de nature »

Atelier 1 : Recueillir des données objectives au profit d'une politique

Contexte du Nord-Pas-de-Calais (1)

- ✓ un territoire actif en matière de développement maîtrisé de sports de nature
 - ✓ 4 millions d'habitants avec de grands aires urbaines,
 - ✓ des espaces naturels sensibles, des bases urbaines de loisirs, des milieux différents propices à une pratique diversifiée (forêt, plage, dunes, terrils...)
 - ✓ une offre de pratique sportive associative et territoriale mais aussi une pratique « sans doute » croissante de la population
 - ✓ un nombre croissant de manifestations sportives (hors stade) (plus de 300 courses hors stade organisées par an (source : *Ligue NPDC athlétisme*))
- ⇒ Une pression sur les espaces, des conflits d'usage, lié au partage de l'espace, à la fréquentation... et pourtant une envie de développer les sports de nature



7^{ème} journée technique du réseau national des sports de nature « Connaissance des pratiques et des pratiquants des sports de nature »

Atelier 1 : Recueillir des données objectivées au profit d'une politique

Contexte du Nord-Pas-de-Calais (2)

- Expression d'un besoin commun des acteurs de sports de nature en 2010 : identifier le profil du pratiquant fréquentant les espaces naturels (aménagés ou non pour la pratique sportive)
- Des initiatives individuelles (territoire, collectivités) mais dont limite des résultats en volume et en rayonnement territorial
- D'où l'envie de mettre en place une enquête à l'échelle de la région qui vise à
« Mieux connaître les pratiquants de sports de nature, usagers des espaces naturels : Qui sont-ils ? Que font-ils ? »
- ➔ Avec le réseau des acteurs de sports de nature du NPDC
- ➔ Enquêtes 2011 (région), 2012 (littoral), 2015 (région)



7^{ème} journée technique du réseau national des sports de nature « Connaissance des pratiques et des pratiquants des sports de nature »

Atelier 1 : Recueillir des données objectivées au profit d'une politique

Objectifs/principes :

- **Qualitatif** : Mieux connaître les pratiquants de sports de nature

comportement, fonctionnement, attentes, fréquence de pratique, activités ou disciplines pratiquées, territoires occupés,

Comprendre le pratiquant et utiliser ces éléments utiles aux projets respectifs

- **Quantitatif** : Recueillir 3000 questionnaires



7^{ème} journée technique du réseau national des sports de nature « Connaissance des pratiques et des pratiquants des sports de nature »

Atelier 1 : Recueillir des données objectivées au profit d'une politique

Intérêt de cet outil « Connaissance des pratiquants » NPDC :

- **pour les territoires** ayant défini une politique sur la thématique des sports de nature (suite à un travail d'analyse DTA*SN)
- pour les **acteurs du réseau des sports de nature** de manière à adapter éventuellement leur plan d'action respectif quant à l'accueil des pratiques des sports de nature (accès lieux de pratique, offre de qualité-encadré, éducation par SN, promotion des disciplines)
- **aux associations sportives** de manière à engager un travail d'accueil de ces potentiels licenciés.



7^{ème} journée technique du réseau national des sports de nature « Connaissance des pratiques et des pratiquants des sports de nature »

Atelier 1 : Recueillir des données objectives au profit d'une politique

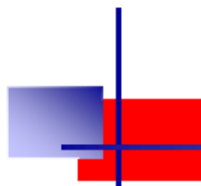
Intérêt de cet outil « Connaissance des pratiquants » NPDC :

Toutes les données brutes (tri à plat) transmises aux membres du comité de pilotage.

➤ **Enquête vivante** et mise à disposition des données :

- « livraison » des données brutes aux membres du comité de pilotage sous la forme de tris à plat,
- utilisation par acteur des données selon ses besoins propres et les communiquer,
- croisement de données et exploration spécifique sur simple demande.

7^{ème} journée technique du réseau national des sports de nature « Connaissance des pratiques et des pratiquants des sports de nature »



Atelier 1 : Recueillir des données objectivées au profit d'une politique

Méthode :

Travail multi partenarial avec les acteurs du réseau des sports de nature avec un **comité de pilotage** réunissant un représentant de :

- direction des sports des conseils généraux du Nord et du Pas de Calais,
- direction des sports du conseil régional Nord Pas de Calais,
- responsable de la commission sport de nature du CROS et des CDOS 59 et 62
- référents départementaux des sports de nature des DDCS 59 et 62,
- certaines disciplines sportives intéressées par la problématique : Cyclotourisme, Randonnée Pédestre,
- les territoires intéressés par la problématique : Mission Bassin Minier – Espaces Naturels Régionaux – Dunes de Flandres – PNM EPMO

et est coordonnée par la DRJSCS.

7^{ème} journée technique du réseau national des sports de nature « Connaissance des pratiques et des pratiquants des sports de nature »

Atelier 1 : Recueillir des données objectivées au profit d'une politique

Les moyens (1) :

➤ Moyens humains :

La DRJSCS réunit le comité de pilotage 4 fois entre Avril et Septembre pour :

- valider les étapes de travail,
- mobiliser la contribution des membres de comité de pilotage (travailler le questionnaire, localisation des sites d'enquêtes) et
- garantir le travail collectif des acteurs du réseau de sports de nature.

Une équipe d'enquêteurs (constituée avec l'appui des structures du comité de pilotage réalisera l'enquête (Juin à Septembre).

La DRJSCS fait un premier traitement (tris à plat) issues des enquêtes et organise l'analyse partagée par le comité de pilotage. La DRJSCS organise la conception et la production de la plaquette avec le comité de pilotage.



7^{ème} journée technique du réseau national des sports de nature « Connaissance des pratiques et des pratiquants des sports de nature »

Atelier 1 : Recueillir des données objectivées au profit d'une politique

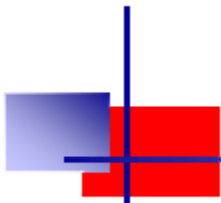
Les moyens (2) :

Moyens matériels :

- Logiciel Modalisa de la DRJSCS – compétence interne à l'utilisation de ce logiciel
- Organisation des déplacements sur les différents sites de la région NPDC ciblés lors du comité de pilotage

Moyens financiers :

- Coût agents pour enquêter sur le terrain (selon les besoins)
- Frais de déplacements – voitures de service



7^{ème} journée technique du réseau national des sports de nature « Connaissance des pratiques et des pratiquants des sports de nature »


Atelier 1 : Recueillir des données objectivées au profit d'une politique

Le calendrier (Exemple Enquête version 2015)

| | | | |
|----------------------|--|---|---|
| SEM 17... | 20 Avril 2015 (Lille) | 1^{er} comité de pilotage : cadrage, attentes, définition des objectifs communs quantitatifs et qualitatifs Point sur analyse des questionnaires 2011-2012-2013 autres régions | |
| SEM 17- 20..... | Avril-Mai 2015 | Elaboration du questionnaire – repérage des sites (échanges Plateforme Récolte (RASN) – proposition) | Repérage des sites – adresses – localisation – constitution de l'équipe d'enquête Tests du questionnaire |
| SEM 23 | ... 1 ^{er} Juin 2015 (Oignies) | 2^{ème} comité de pilotage : validation du questionnaire et des sites | |
| SEM 26 | (23-24 ou 25) Juin 2015 | Formation des enquêteurs | |
| SEM 27 | 1 ^{er} Juillet 2015 | Enquêtes sur sites – 3000 questionnaires renseignées – saisies des questionnaires au fur et à mesure des visites (centralisation DRJSCS) | |
| | Aout 2015 | | |
| | Septembre 2015 | | |
| | Octobre 2015 | | |
| SEM 38 (15,17 ou 18) | Septembre 2015 (Angres) | 3^{ème} comité de pilotage : bilan des enquêtes (sur site, 1 ^{ère} élément quantitatif et qualitatif sur l'enquête) | |
| SEM 43 | Octobre 2015 | 4^{ème} comité de pilotage : les grands traits du profil, Projet de publication Rédaction de l'analyse | |

7^{ème} journée technique du réseau national des sports de nature « Connaissance des pratiques et des pratiquants des sports de nature »

Atelier 1 : Recueillir des données objectivées au profit d'une politique



Les outils (1) - Le questionnaire en 3 parties- 1 recto verso – 7 min

- Présentation : Genre, lieu de résidence, Age, Groupe, CSP, Touriste, excursionniste, résident
- Pratique des sports de nature : pratique oui-non, quelles APS, licence, APS de nature, fréquence, depuis quand pratiquez-vous, manifestations sportives, motivations, apprentissage, pratique seul ou en groupe,
- Lieux de pratique de nature : type de lieux (plaine, forêt, ville, campagne...), distance entre domicile et lieu de pratique, moyens de transport, préservation environnement ?

7^{ème} journée technique du réseau national des sports de nature « Connaissance des pratiques et des pratiquants des sports de nature »

Atelier 1 : Recueillir des données objectivées au profit d'une politique

Les outils (2) : mémo enquêteur

Enquête du Réseau des acteurs sport de Nature NPDC - Avril-Octobre 2011.
Conseil Régional/ Conseil Général 59/ Conseil Général 62 / CROS/ODOS 59-62/ MBM / ENRX/SIGAL/ DRJSCS/
DDCS 59-62/ SIDF/Cyclotourisme/ Randonnée Pédestre/ PRNSN

MEMO ENQUETEUR

Coordination de l'enquête :
Valérie OLIVIER - 09 20 14 42 58 - valerie.olivier-bruneel@drjscs.gouv.fr
Marilène GULLO 09 20 14 42 47 - marilene.gullo@drjscs.gouv.fr
DRJSCS 85 Rue Boucher de Perthes 59044 Lille Cedex

GENERALITES

Titre de l'enquête : Enquête régionale sur les pratiquants de sports de nature – qui sont ils ? Que font ils ?

Objectif qualitatif : Mieux connaître les pratiquants de sports de nature (fréquentant les sites et/ou espaces naturels) – meilleure connaissance des évolutions et des demandes en matière de pratique sportive
Objectif quantitatif : Recueillir 3000 enquêtes de terrain réparties sur 40 sites du territoire du Nord Pas de Calais

Cadre de l'enquête : Le réseau des acteurs des sports de nature du Nord Pas de Calais composé des directions des sports des Départements, du Conseil Régional, des DDCS, de la DRJSCS, du CROS et ODOS, des territoires tel que les parcs naturels régionaux, la Mission du Bassin Minier, Syndicat intercommunal des Dunes de Flandres, l'Aérodrome de Bondues (SIGAL) a souhaité mettre en place ce type d'enquêtes. Le réseau a permis d'identifier des sites à interroger.

LA MISSION D'ENQUETE

41 sites à enquêter entre Juin et Septembre 2011 répartis en 30 personnes environ.

Les principes :

- Recueillir 80 questionnaires par site, en 4 fois (soit 20 questionnaires par visite) ; Si les 80 questionnaires sont administrés en 2 visites, l'objectif est atteint, il convient de ne pas retourner sur le site. A l'inverse, si en 4 visites, les 80 questionnaires ne sont pas recueillis, il convient de retourner sur le site pour une 5^{ème} voire une 6^{ème} visite, afin de tendre au plus possible vers l'objectif quantitatif de 80 questionnaires.
- Enquêter en binôme systématiquement (soit 10 questionnaires par personne par visite)

Enquête du Réseau des acteurs sport de Nature NPDC - Avril-Octobre 2011.
Conseil Régional/ Conseil Général 59/ Conseil Général 62 / CROS/ODOS 59-62/ MBM / ENRX/SIGAL/ DRJSCS/
DDCS 59-62/ SIDF/Cyclotourisme/ Randonnée Pédestre/ PRNSN

❑ L'approche des personnes :

Bonjour, Pourriez vous consacrer quelques minutes pour répondre à un questionnaire sur les pratiquants de sports de nature ?

Expliquer brièvement l'objet de l'enquête

C'est une enquête menée de manière collective par la Région, les Départements, les services Jeunesse et sports, le mouvement sportif et dont l'objectif est de mieux comprendre les pratiquants de sports de nature. Nous sommes une équipe de 20 personnes réparties sur 40 sites naturels. L'objectif est de recueillir 3000 questionnaires. Merci d'y contribuer. Les résultats seront publiés sur les sites de la Région et des Départements et de la DRJSCS courant Novembre 2011.

- Identification : A chaque visite et temps d'enquêtes, veuillez porter le badge afin de faciliter votre identification. Pour les personnes externes au groupe, vous devez porter une lettre d'accréditation, le cas échéant la présenter si elle vous est demandée.
- Matériel : se doter d'un support pour renseigner « proprement » le questionnaire – Deux stylos (un de rechange) et un crayon de bois si le temps est orageux, et qu'il commence à pleuvoir, prévoir un crayon de bois (pour éviter que l'encre ne coule). Prévoir de quoi se couvrir en cas d'intempéries.
- La tenue doit être correcte : vous représentez le service public (d'Etat ou Territorial).

LE QUESTIONNAIRE

3 parties :

Contexte – le site enquêté indique le même nom que sur le tableau, conditions climatiques, date et nom de l'enquêteur.

1. Présentation de la personne enquêtée : les questions sont majoritairement fermées pour des commodités de saisies et de traitement des données.

2. La pratique des sports de nature au moment de l'enquête
Question 10 : L'enquêteur pose la question 10 sans lister les activités. La liste des activités est indiquée pour permettre à l'enquêteur de répondre rapidement à la question (sans saisie).
Question 14 : il s'agit d'une moyenne – combien de fois pratiquez vous cette ou ces activités sportives dont il est question en question 10.

Plusieurs réponses possibles pour les questions : 10, 15, 18, 19, 28, 29

3. Le site de pratique
A la question 25, le questionnaire doit donner une appréciation globale sur le site. Il convient de ne pas détailler.
A la question 26, le questionnaire du site est identifié dans le tableau joint.
A la question 29, la pratique transfrontalière signifie si le questionnaire a l'habitude d'aller pratiquer un sport de nature en Belgique ou pas.
A la question 31 : il s'agit de mesurer si la personne questionnée est sensibilisée au respect de l'environnement et comment elle y contribue ? C'est la seule question ouverte.

DEFINITIONS

Sports de nature
L818-8 et RS11-1 du code du sport : « les sports de nature s'exercent dans des espaces ou sur des sites et itinéraires qui peuvent comprendre des voies, des terrains et des souterrains du domaine public ou privé des collectivités publiques ou appartenant à des propriétaires privés, ainsi que des cours d'eau domaniaux ou non domaniaux »

Les sites naturels aménagés : site ou espace de pratique en milieu naturel (forêt, rivière, mer, montagne...) spécifiquement aménagé pour permettre et/ou faciliter la pratique d'une activité physiques et/ou sportive.

Les sites artificiels : site ou espace de pratique, qui n'est généralement pas en milieu naturel et dont la conception est principalement due aux techniques développées par l'homme. Le site artificiel est généralement conçu uniquement pour la pratique d'une activité physique et/ou sportive et n'a pas d'autres usages.

Les sites naturels non aménagés : ce sont des espaces ou des sites relatifs aux sports de nature en milieu naturel

7^{ème} journée technique du réseau national des sports de nature « Connaissance des pratiques et des pratiquants des sports de nature »

Atelier 1 : Recueillir des données objectivées au profit d'une politique

Les outils (3) :

- Une identification des sites (révision des sites enquêtés en 2011, 2012 pour identification 2015)

Nom du site à explorer, Commune, Adresse postale du lieu où se rendre, activités qui y sont pratiquées, observation, questionnaires du site, enquêteurs (nom- structure-acteurs)

Les outils (4) - Suivi de la progression des enquêtes : Décompte des questionnaires (DRJSCS)

Point d'avancement de l'enquête littorale 2012 MAJ 14/09/2012

| Nom site | Commune | Objectif quant | Visite 1 | | Visite 2 | | Visite 3 | | Visite 4 | | Visite 5 | | Visite 6 | | Visite 7 | | Total | Reste à faire |
|----------------------------|----------------------------|-------------------|----------|------------|----------|------------|----------|------------|----------|------------|----------|--------------|----------|--------------|----------|----------|-------|------------------|
| | | | nombre | date | nombre | date | nombre | date | nombre | date | nombre | date | nombre | date | nombre | date | | |
| BRAY DUNES 1 | BRAY DUNES | 100 | 3 | 12-jul-12 | 7 | 25-jul-12 | 3 | 05-août-12 | 3 | 15-août-12 | 1 | 04-août-2012 | | | | | 31 | 69 |
| BRAY DUNES 2 | BRAY DUNES | 100 | 4 | 04-jul-12 | 4 | 21-jul-12 | 3 | 27-jul-12 | 10 | 04-août-12 | 9 | 12-août-12 | 4 | 29-Août-2012 | | | 34 | 66 |
| ZUYVICOOTE | ZUYVICOOTE | 100 | 1 | 16-jul-12 | 6 | 24-jul-12 | 2 | 31-jul-12 | 14 | 10-10-08 | | | | | | | 23 | 77 |
| DUNKERQUE LEFFRINCOUCKE | DUNKERQUE LEFFRINCOUCKE | 100 | 3 | 07-jul-12 | 9 | 19-jul-12 | 6 | 17-jul-12 | 2 | 29-jul-12 | 5 | 24-jul-12 | 8 | 09-août-12 | 20 | 18-01-08 | 51 | 49 |
| Platier d'Oye | OYE PLAGE | 100 | | | | | | | | | | | | | | | 0 | 100 |
| Marek | MAREK | 100 | 2 | 24-jul-12 | 14 | 29-jul-12 | 1 | 30-jul-12 | 8 | 10-août-12 | 8 | 11-août-12 | | | | | 29 | 71 |
| plage de Calais | CALAIS | 100 | 16 | 19-jul-12 | 12 | 30-jul-12 | 6 | 30-jul-12 | 23 | 07-sept-12 | 26 | 12-sept-12 | | | | | 67 | 33 |
| Fond de la Forge | PEULINGUES SANGATTE | 100 | 5 | 04-jul-12 | 9 | 19-jul-12 | 6 | 28-jul-12 | 3 | 09-08-2012 | | | | | | | 23 | 77 |
| La descente | SANGATTE | 100 | 12 | 29-jul-12 | 3 | 12-08-2012 | | | | | | | | | | | 15 | 85 |
| Blanc Nez | ESCALLES | 100 | | | | | | | | | | | | | | | 0 | 100 |
| Baie de Wissant | WISSANT | 100 | 20 | 08-août-12 | | | | | | | | | | | | | 20 | 80 |
| Gris Nez | AUDINGHEN | 100 | | | | | | | | | | | | | | | 0 | 100 |
| Baie de St Jean Nord & Sud | WIMEREUX | 100 | 16 | 09-jul-12 | | | | | | | | | | | | | 16 | 84 |
| Dunes de Slaak | WIMEREUX | 100 | | | | | | | | | | | | | | | 0 | 100 |
| La oreole | BOULOGNE SUR MER | 100 | | | | | | | | | | | | | | | 0 | 100 |
| Plage de Boulogne sur Mer | BOULOGNE SUR MER | 100 | | | | | | | | | | | | | | | 0 | 100 |
| Le Portel | Le Portel | 100 | | | | | | | | | | | | | | | 0 | 100 |
| Plage d'Equihen-Ecault | Equihen et St Etienne-Mont | 100 | | | | | | | | | | | | | | | 0 | 100 |
| Dunes Ecault | Ecault | 100 | | | | | | | | | | | | | | | 0 | 100 |
| Saint Prieux | Dannes | 100 | | | | | | | | | | | | | | | 0 | 100 |
| Plage d'Haudeflot | Neuf-chaux-Haudeflot | 100 | | | | | | | | | | | | | | | 0 | 100 |
| Baie de canche | Etaples | 100 | | | | | | | | | | | | | | | 0 | 100 |
| Le Touquet | le Touquet | 100 | | | | | | | | | | | | | | | 0 | 100 |
| Merlimont | Merlimont | 100 | 24 | 24-août-12 | 16 | 05-août-12 | | | | | | | | | | | 40 | 60 |
| Bank Nord | Bank | 100 | | | | | | | | | | | | | | | 0 | 100 |
| Bank Sud | Bank | 100 | 15 | 24-jul-12 | | | | | | | | | | | | | 15 | 85 |
| Port de plaisance | Boulogne sur Mer | 100 | | | | | | | | | | | | | | | 0 | 100 |
| Base nautique Gravelines | Gravelines | 100 | 8 | 29-jul-12 | 13 | 25-jul-12 | 6 | 18-août-12 | 10 | 18-août-12 | | | | | | | 29 | 71 |
| Base nautique Dunkerque | Bank | 100 | 6 | 18-jul-12 | 8 | 23-jul-12 | 8 | 26-août-12 | 10 | 18-août-12 | | | | | | | 32 | 68 |

7^{ème} journée technique du réseau national des sports de nature « Connaissance des pratiques et des pratiquants des sports de nature »

Atelier 1 : Recueillir des données objectivées au profit d'une politique

Les outils (5) : Badges enquêteurs et courrier aux gestionnaires pour être identifié et annoncé la présence des enquêteurs sur le site





7^{ème} journée technique du réseau national des sports de nature « Connaissance des pratiques et des pratiquants des sports de nature »

Atelier 1 : Recueillir des données objectivées au profit d'une politique

Les enseignements (1)

Les avantages :

- L'utilisation et l'interrogation des données en fonction des problématiques posées (« **enquête vivante** »),
- Travail partenarial, renforçant la mutualisation des moyens et donc un **pouvoir de collecte** important,

Les indispensables :

- Les enquêteurs (sérieux, rigueur, impliqués dans le projet) constitution de binômes et formation,
- La mobilisation des données utiles aux problématiques des acteurs (**convention**)

Les limites :

- Pas de prétention sur la **fréquentation** des sites,
- **Représentativité** des disciplines discutables puisque nous repérons le profil d'un individu d'aspect sportif sans rechercher un pratiquant d'une discipline particulière,
- La tentation de formuler beaucoup de questions qui correspondent à chaque acteur (**être au clair sur ce que l'on veut savoir**)
- **Travail lourd qui n'est possible que** grâce à la mobilisation des acteurs, une mobilisation des acteurs rendue possible grâce aux enseignements qui y sont tirées pour leur propre problématique

7^{ème} journée technique du réseau national des sports de nature « Connaissance des pratiques et des pratiquants des sports de nature »

Atelier 1 : Recueillir des données objectivées au profit d'une politique

Les enseignements (2)

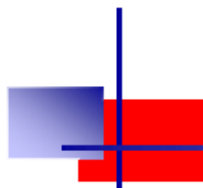
Les éléments de progrès :

- Limiter le temps de saisie en investissant dans des **tablettes**
- Travail d'analyse plus élaboré au-delà des simples tris à plat ou des quelques tris croisés réalisés même si ces simples tris à plats donnent les premières réponses aux questions des acteurs (pas d'analyse poussée, scientifique)

La mobilisation des données - disponible sous simple convention (protéger et respecter le travail des acteurs)-

-11 conventions passées avec différents acteurs **dont** :

- CRT – « profil du touriste sportif »,
- CCI « extraction sur les activités nautiques »,
- Territoires – « extraction sur les sites de leur territoire » (SIDF, PNMEPMO, Gravelines, MBM,...),
- ADRT59 « Extraction autour de la problématique « vélo »
- Territoire « Profil du sportif motivé par une pratique « santé »
- FFRandonnée – « Profil du randonneur pédestre rencontré »



7^{ème} journée technique du réseau national des sports de nature « Connaissance des pratiques et des pratiquants des sports de nature »

Atelier 1 : Recueillir des données objectivées au profit d'une politique

Mieux connaître les pratiquants de sports de nature en Nord-Pas-de-Calais
pour promouvoir une offre sportive de qualité avec les acteurs de sports de nature

Valérie OLIVIER – DRJSCS Nord-Pas-de-Calais

Merci pour votre attention