



BUGEYVélo

# PRESENTATION DE LA STRATEGIE TOURISTIQUE DE BUGEY SUD

Mardi 5 juin 2018 – Journée technique  
du Réseau Sport Nature – Valence



BUGEYSUD



TERRITOIRE VÉLO

LABEL FF CYCLOTOURISME

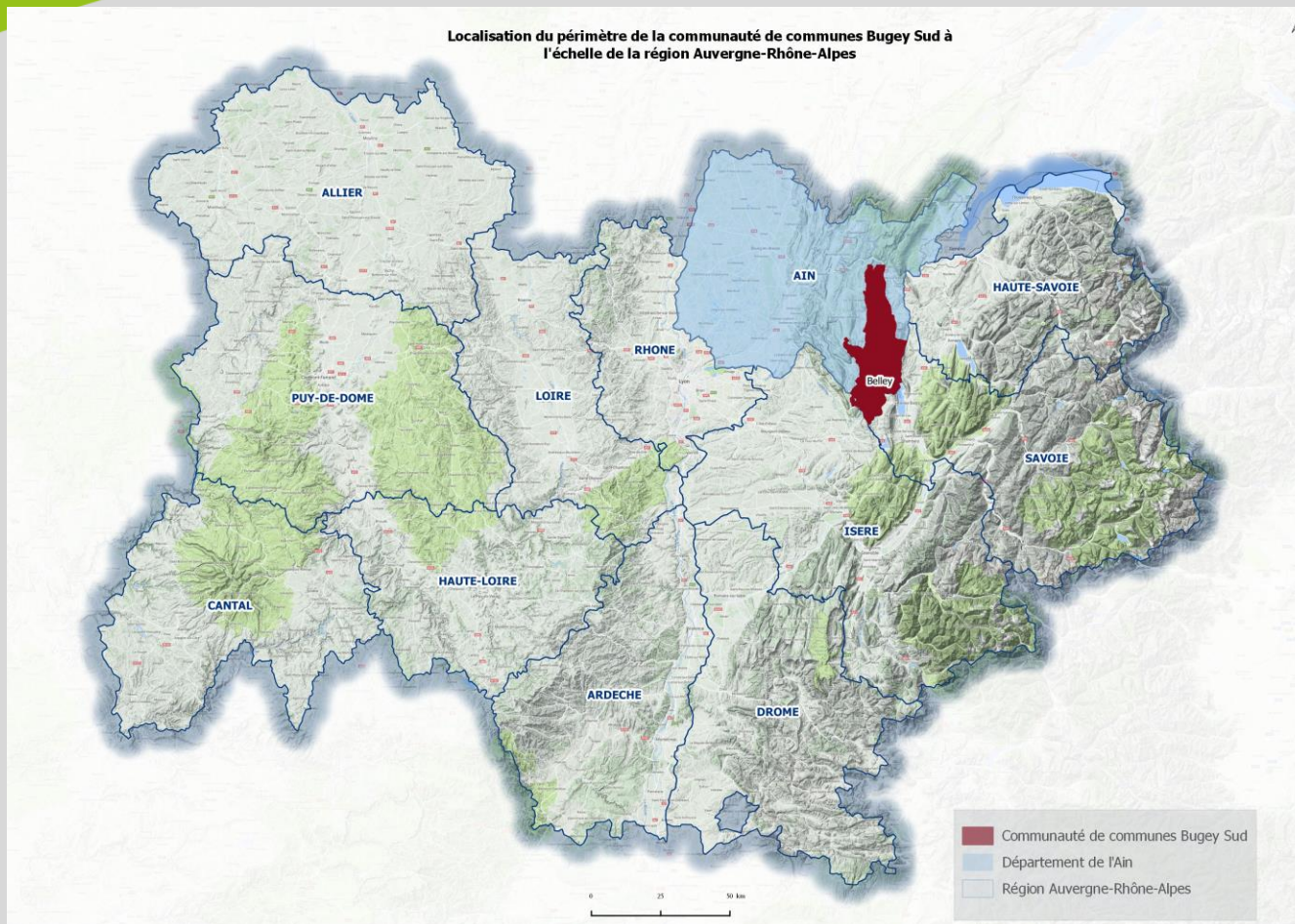


BUGEYSUD  
GRAND COLOMBIER  
TOURISME



BUGEYVélo

Localisation du périmètre de la communauté de communes Bugey Sud à l'échelle de la région Auvergne-Rhône-Alpes





BUGEYVélo

# LA DEMARCHE



BUGEYVélo

**2014 - 2015** : Contexte de réorganisation territoriale (fusion de 4 CC et d'une commune)

Le développement économique inscrit au cœur du projet de territoire → volonté de se développer d'une stratégie de développement touristique (adoption du schéma en novembre 2015)

**2016** : Obtention du label Territoire Vélo

**2017** : intégration de la Communauté de communes du Valromey : territoire qui vient renforcer le positionnement (route avec le Grand Colombier et VTT avec la base FFC Bugey)



BUGEYVélo

**OBJECTIF** : Développer les nuitées et la consommation touristique

**POSITIONNEMENT RETENU** : Positionner le Bugey Sud comme une destination d'excellence en matière de tourisme à vélo

**OFFRES COMPLÉMENTAIRES** : Neige, œnotourisme (Label Vignobles et découvertes), sports de pleine nature, patrimoine et sites naturels.



BUGEYVélo

## **CIBLES PRIORITAIRES :**

Cyclo-sportifs (spots Grand Colombier et cols)

Familles et séniors actifs (spots : ViaRhôna et chemins VTC – VAE)

Bassins de clientèle :

Marchés français : Nord-est et sud est + Bourgogne

Marchés étrangers : Belgique, Pays Bas, Luxembourg, Suisse et Allemagne



BUGEYVélo

## POURQUOI LE VELO ?

- **Deux éléments d'attractivité** : ViaRhôna et le Grand Colombier (et cols du Bugey et de la Savoie)
- **Des itinéraires structurants** : ViaRhôna, GTJ et connexion avec GTA-Chemins du Soleil







BUGEYVélo

→ **La 1ere base fédérale FFCT VTT-Route Belley Bugey : 8 parcours VTT de 5 à 46 km (1 vert, 3 bleu, 2 rouge et 2 noirs) et de 10 parcours sur route de 33 à 82 km dont un passant par le Grand Colombier (2 vert, 3 bleu, 3 rouge et 2 noirs).**

→ **Une culture locale vélo route et VTT : Cyclo Bugey (FFCT) avec école cyclo, Union Cycliste Belley Culoz (FFC), la confrérie des Fêlées du Colombier...**

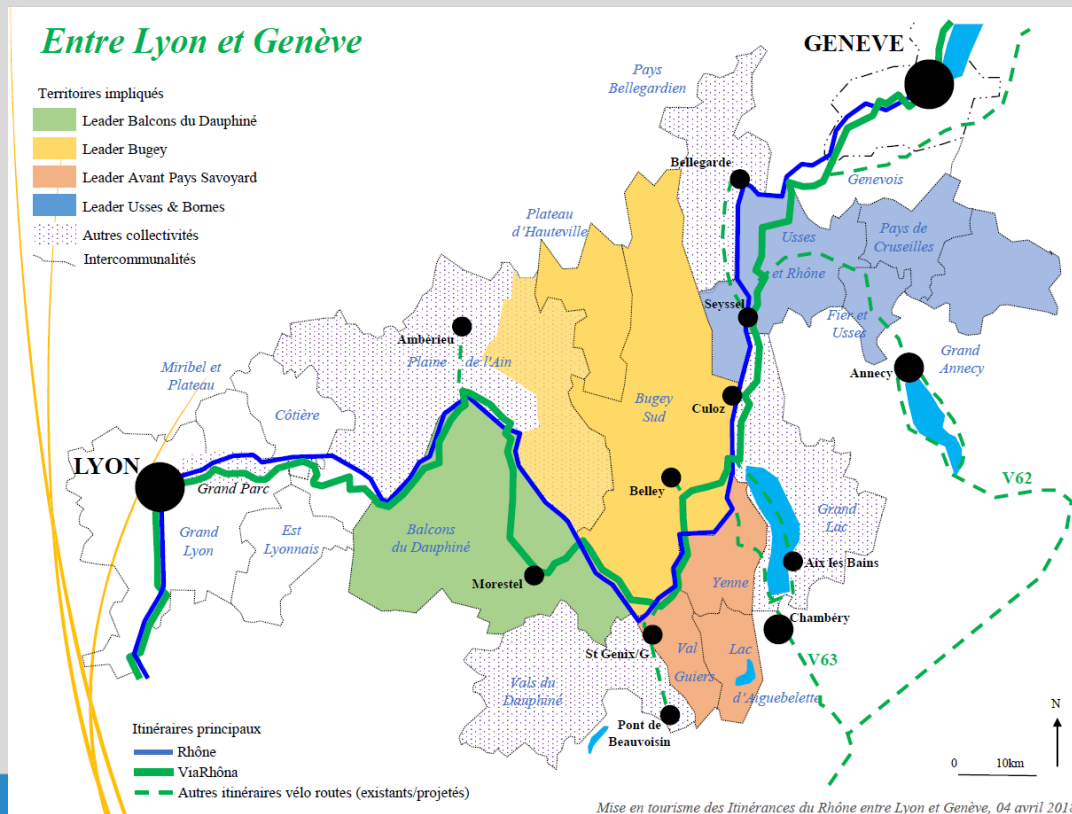






## UNE LOGIQUE DE COOPÉRATION :

Les collectivités autour du Haut-Rhône dans le cadre de la mise en tourisme de ViaRhôna et en lien avec la Région Auvergne-Rhône-Alpes





BUGEYVélo

## UNE LOGIQUE DE COOPÉRATION :

Avec la Communauté de communes du Plateau d'Hauteville et Haut-Bugey Agglomération dans le cadre de l'AMI territoire de montagne 4 saisons



### 5 thématiques d'excellence :

Vélo (cyclo et VTT)

Trail et marche nordique

Offre neige autour du nordique

Activités nautiques


Territoire ressource pour le sport de Haut-Niveau



BUGEYVélo

## UNE LOGIQUE DE COOPÉRATION :

Avec le Département de l'Ain dans le cadre du Plan Vélo et du Plan sports de nature 01





BUGEYVélo

## Les axes stratégiques

1. Traduire et décliner le positionnement touristique retenu
2. Mettre en place un plan de communication sur le tourisme à vélo pour attirer les clientèles touristiques
3. Renouveler en profondeur la logique d'accueil et d'information touristique
4. Recentrer les interventions sur l'intérêt touristique communautaire
5. Accompagner fortement la création d'activités et les initiatives
6. Moderniser la gouvernance du projet touristique



BUGEYVélo

## Axe 1 Traduire et décliner le positionnement touristique retenu

Faire connaître et partager ce positionnement vélo auprès des partenaires touristiques et des habitants : instaurer une véritable culture vélo dans le Bugey !

Un nom, un logo, une charte graphique, une marque déposée :



BUGEYVélo

Mon échappée



BUGEYVélo

Mon échappée en famille



BUGEYVélo

Mon échappée sportive

Démarche ambassadeurs : clubs, appui sur des professionnels du cyclisme (ex : Chambéry Cyclisme Formation)



BUGEYVélo

## Axe 2 – Mettre en place un plan de communication sur le tourisme à vélo pour attirer les clientèles touristiques

Carte des itinéraires vélo

Vidéo promotionnelle

Site web dédié : [www.bugeyvelo.com](http://www.bugeyvelo.com)

Page Facebook @BugeyVélo01

Appui à l'événementiel

Consolidation de l'accueil d'événements sportifs médiatiques (Tour de France...)

Commercialisation de produits vélo





# PROMOTION COMMUNICATION



## Accueil blogueurs :

Du 14 au 19 mai : One Day One Travel sur la ViaRhôna - Partenariat Auvergne Rhône-Alpes Tourisme.

Nuitée et dîner à Belley (chambres d'hôtes L'Etape), visite guidée du centre historique par Florence-Audrey, découverte de la cascade de Glandieu.

2 vidéos avec drone, reportage en live sur les réseaux sociaux (Facebook, Twitter, Snapchat, Instagram) et article post opération :

<https://www.onedayonettravel.com/a-velo-viarhona-seysselschanaz-belley-morestel/>



# MISSIONS DE PROMOTION & COMMUNICATION



## Retombées presse

Avril : article ViaRhôna magazine néerlandais BIKE & TREKKING - 30 000 exemplaires + web - Partenariat Auvergne Rhône-Alpes Tourisme.

Mai : magazine ViaRhôna - Le Dauphiné - Road book de Genève à Lyon (Glandieu, vins du Bugey, Massignieu).

Juin : tournage EURONEWS sur ViaRhôna (Murs-Glandieu) - Partenariat Auvergne Rhône-Alpes Tourisme.

Juillet : magazine outdoor Wider. Dossier de dix itinéraires à vélo, dont un par le Grand Colombier.

Suite à accueil presse :

Edition du topo guide ViaRhôna

Editions Ouest France -

Michel Bonduelle

Contact blogueur :

Juin-juillet : Dream Voyager.

Prise de contact via Instagram.

Publication de plusieurs photos (Facebook, Instagram) et vidéos : Vongnes, Marais de Lavours, Pain de sucre, cascade de Glandieu, cascade des Dards etc.





BUGEYVélo

**26<sup>ème</sup> RANDONNÉE des LACS en BUGEY**  
BELLEY (AIN)

**Label Fédéral FFCT 2018 VERTE TOUT-TERRAIN**

**DIMANCHE 22 AVRIL 2018**  
[www.cyclo-bugey.weebly.com](http://www.cyclo-bugey.weebly.com)

**CIRCUITS VTT**  
20 | 35 | 50 | 70 | 100 km

**CIRCUITS ROUTE**  
40 | 60 | 80 | 100 km

**CIRCUITS PÉDESTRES**  
3 | 18 km

**PROGRAMME**

- Départ à 8h
- Départ et arrivée au Sanctuaire en haut de Belley (422 mètres haut)
- Départ individuel de 7h à 10h
- Inscription sur place
- L'ensemble FFCT
- Non homologué FFCT
- Montre de 18 ans
- Montre de 18 ans FFCT gratuit (matériel personnel obligé)

**LES PARTENAIRES**

- YVES DAMELLET Tél. 04 79 81 14 08
- Cycle Bugey Belley
- BUGEYVélo
- BUGEYSUD
- AIN
- ViaRhôna
- BUGEYVélo
- BUGEYSUD
- AIN
- ViaRhôna

**www.bugeyvelo.com ou 04 79 81 29 06**

**WEEK-END EN FÊTE ENTRE RHÔNE et GRAND COLOMBIER**  
**Fête du vélo et Avirhône**  
**Randonnée L'Ain-vin-cible**

**Samedi 2 JUIN 2018** Culoz  
**et**  
**Dimanche 3 JUIN 2018** Virgigny

"repartout les sculpteurs"

**AU FIL DU FLEUVE en BUGEY SUD**  
**ViaRhôna**

**Venez en famille ! Animations gratuites !**

**DE NOMBREUSES ANIMATIONS POUR TOUS DONT :**

- Gavage de vaches fleuries
- Samedi 2 juin à 11h, Culoz : départ des vaches fleuries depuis le Marais du val entre la ville de Culoz
- Randonnée L'Ain-vin-cible
- Challenge inter équipes
- (Dimanche) 1 après-midi : à la base des fontaines

[www.bugeysud-tourisme.fr](http://www.bugeysud-tourisme.fr)

Office de Tourisme Bugey Sud Grand Colombier  
Tél : **04 79 81 29 06**  
Email : [contact@bugeysud-tourisme.fr](mailto:contact@bugeysud-tourisme.fr)

**AIN** le Département

**Journées cyclo du Grand Colombier**

**LES SAMEDIS 16 JUIN, 21 JUILLET, 18 AOÛT, 15 SEPTEMBRE**  
**7 h-15 h**

**MONTEES LIBRES ET GRATUITES !**

- Accueil café à la maison du village de Culoz, au pied du Grand Colombier, par l'Office de tourisme Bugey Sud Grand Colombier. Possibilité d'un départ groupé à la maison du vélo à 9h
- Montée du Grand Colombier depuis Culoz : route réservée aux cyclistes\*
- Ravitaillement, diplôme et cadeau souvenir offerts par les Fêtes du Grand Colombier, de la part du Département de l'Ain

\*Comment et où faire : voir les sites de la rubrique par Niveau de Route

**AIN<sup>01</sup>**  
le Département

[www.ain.fr](http://www.ain.fr)  
[www.festesducolombier.fr](http://www.festesducolombier.fr)  
[www.bugeyvelo.com](http://www.bugeyvelo.com) ou 04 79 81 29 06





BUGEYVélo

## Axe 3 – Renouveler en profondeur la logique d'accueil et d'information touristique

Un accueil éclaté et en mobilité

Des bureaux thématiques et saisonniers : Maison du Vélo à Culoz, Maison des Plans (offre neige et dynamisation de la station en période estivale sur l'offre pédestre et vélo)

Un accueil en mobilité pour apporter l'information au touriste là où il se trouve



Maison du vélo à Culoz

Des relais information en partenariat avec les professionnels du tourisme

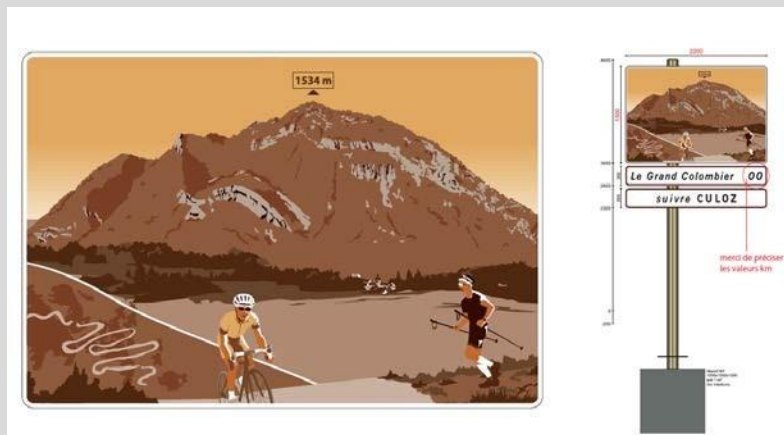


BUGÉYVélo

### Axe 3 – Renouveler en profondeur la logique d'accueil et d'information touristique

Une signalétique renouvelée pour :

- valoriser l'image touristique du territoire
- accroître la lisibilité de l'offre et, in fine, la fréquentation



Mise en œuvre de la signalétique des sites touristiques (routière et vélo)  
Réalisation et mise en œuvre du schéma directeur de la signalétique d'information locale (commerces, hébergeurs...)



BUGEYVélo

## **Axe 4 – Recentrer les investissements sur l'intérêt touristique communautaire**

Concentrer les investissements touristiques sur des actions à destination des visiteurs en séjour (fixe ou itinérant), et en priorité en lien avec le positionnement vélo

Mettre en avant les richesses naturelles du territoire et favoriser les modes de déplacements doux



BUGEYVélo

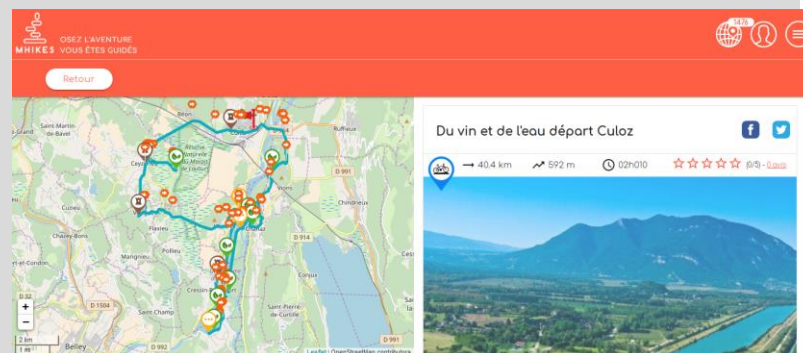
## Qualification et gestion d'itinéraires vélos (route et VTT/+VTC) :

Finalisation de l'itinéraire ViaRhôna  
Connexion ViaRhôna / pôles phares :  
Belley, Culoz

Développement de boucles locales

Développement de l'offre VTT,  
en lien avec la diversification  
de l'offre de la station des Plans

Développement des services







BUGEYVélo

## **Qualification et gestion d'une offre de randonnées pédestres dont une offre structurée en itinérance :**

Refonte du réseau de sentiers pédestres  
Appui au développement des GRP et des GTJ





BUGEYVélo

## **Qualification et développement des espaces naturels remarquables, dont lacs et abords du Rhône :**

Développement du port de Virignin

Requalification du site de la cascade de Glandieu

Sécurisation et valorisation de la cascade de Cerveyrieu

.... Et plus globalement des Espaces Naturels Sensibles



BUGEYVélo



Le Pain de Sucre © Département de l'Ain - François Letourmy



Source du Groin © Département de l'Ain / C. Sénéchal



Cascade de Glandieu © E.Bebi





BUGEYVélo

## **Axe 5 – Accompagner fortement la création d'activités et les initiatives**

Qualification des hébergements et des activités dans le Bugey Sud et démarche de labellisation: Vignobles et découvertes, Accueil Vélo Chambre d'hôtes référence®...

Dispositif d'aide à l'hébergement (80 000 €/an)

Dispositif d'appel à projets sur la thématique du vélo (20 000 €/an)

Accompagnement des porteurs de projets

Observation du tourisme en lien avec Aintourisme



BUGEYVélo

## **Axe 6 – Moderniser la gouvernance du projet touristique**

Pour positionner la Communauté de communes au cœur du dispositif du projet de développement et rendre les actions plus lisibles

Un Office de Tourisme sous statut EPIC, dont le Comité de Direction est composé d'une majorité d'élus avec représentation des acteurs professionnels par catégories dont les activités pleine-nature, Organisme délégataire de la compétence promotion du tourisme, l'Office de tourisme a notamment la charge de conduire, une politique ambitieuse en efficace en matière :

- D'accueil et d'information
- De promotion et de communication
- De commercialisation directe et indirecte d'activités, de services et de séjours
- D'accompagnement et de mise en réseau des prestataires
- De qualification de l'offre





BUGEYVélo

## Point d'étape de la mise en œuvre de la stratégie

**ViaRhôna : en 2019**, passerelle de Virignin-La Balme (Maîtrise d'ouvrage CD 73), finalisation de la jonction par Bugey Sud

**En 2018**, lancement d'une maîtrise d'œuvre pour la création d'une voie verte ViaRhôna / Belley

**Etat des lieux des services** (points d'eau, sanitaires, hébergements...)







BUGEYVélo

## Le développement du VTT

Projet de développement autour du VTT au départ de la station des Plans d'Hotonnes – enjeu de diversification des activités  
Conforter la base FFCT Belley-Bugey et la Maison St-Anthelme

**Le maintien et le développement d'actions de sensibilisation auprès des habitants et notamment des jeunes**

**Des problématiques** : affiner les modalités de gestion des itinéraires, quid de l'animation...



Rencontre sur les méthodes d'entraînement moderne en cyclisme

Animée par :

Chambéry Cyclisme Formation  
Avec : Vincent Ternier, Entraîneur  
Clément Dupuy, Directeur sportif

lundi  
**15**  
janvier  
2018

À 19h - CYCLES CAP COOL (Virignin)

BUGEYSUD  
CHAMBERY CYCLISME FORMATION

Cycles Cap Cool, ZI de Coron la Rivière, 01300 Virignin  
Informations : Communauté de communes BUGEY SUD / e.chamat@chugeysud.com / 04 79 42 33 52

BUGEYVélo capcool VIRIGNIN





BUGEYVélo

Suivez-nous sur



@bugeyvelo01



Instagram



[www.bugeyvelo.com](http://www.bugeyvelo.com)